ЛЕНГИПРОТРАНС

АКЦИОНЕРНОЕ ОБЩЕСТВО ПО ИЗЫСКАНИЯМ И ПРОЕКТИРОВАНИЮ ОБЪЕКТОВ ТРАНСПОРТНОГО СТРОИТЕЛЬСТВА

Экз. №

КОРРЕКТИРОВКА ДОКУМЕНТАЦИИ ПО ПЛАНИРОВКЕ ТЕРРИТОРИИ ЛИНЕЙНОГО ОБЪЕКТА

«Мга-Сонково-Дмитров, строительство вторых путей в целях увеличения пропускной способности участка. Первоочередные мероприятия по развитию направления Савелово (вкл.)-Сонково – Мга (вкл.) Октябрьской железной дороги. Строительство разъезда Дуневка на перегоне Абросово-Пестово Октябрьской ж.д.»

Проект межевания территории

Основная часть

2684131-7409/53-005

Изм.	№ док.	Подп.	Дата

2020

ЛЕНГИПРОТРАНС

АКЦИОНЕРНОЕ ОБЩЕСТВО ПО ИЗЫСКАНИЯМ И ПРОЕКТИРОВАНИЮ ОБЪЕКТОВ ТРАНСПОРТНОГО СТРОИТЕЛЬСТВА

Экз. №

КОРРЕКТИРОВКА ДОКУМЕНТАЦИИ ПО ПЛАНИРОВКЕ ТЕРРИТОРИИ ЛИНЕЙНОГО ОБЪЕКТА

«Мга-Сонково-Дмитров, строительство вторых путей в целях увеличения пропускной способности участка. Первоочередные мероприятия по развитию направления Савелово (вкл.)-Сонково – Мга (вкл.) Октябрьской железной дороги. Строительство разъезда Дуневка на перегоне Абросово-Пестово Октябрьской ж.д.»

Проект межевания территории

Основная часть

2684131-7409/53-005

Главный инженер — А. Е. Тимошин

Главный инженер проекта — С. В. Кульков

Начальник отдела — П. В. Петухов

Изм.	№ док.	Подп.	Дата

2020

Согласовано

Взам. инв.№

Подп. и дата

Инв. № подл.

СОДЕРЖАНИЕ

ЛИСТ

СОСТАВ ПРОЕКТА МЕЖЕВАНИЯ ТЕРРИТОРИИ 4

ПОЯСНИТЕЛЬНАЯ ЗАПИСКА.....5

ЦЕЛЕВОЕ НАЗНАЧЕНИЕ ЛЕСОВ, ВИД (ВИДЫ) РАЗРЕШЕННОГО ИСПОЛЬЗОВАНИЯ ЛЕСНОГО УЧАСТКА, КОЛИЧЕСТВЕННЫЕ И КАЧЕСТВЕННЫЕ ХАРАКТЕРИСТИКИ ЛЕСНОГО УЧАСТКА.....16

ВЕДОМОСТЬ КООРДИНАТ ПОВОРОТНЫХ ТОЧЕК ГРАНИЦ ФОРМИРУЕМЫХ ЗЕМЕЛЬНЫХ УЧАСТКОВ ПОД ПОСТОЯННЫЙ ОТВОД АВТОМОБИЛЬНОЙ ДОРОГИ..... 36

ГРАФИЧЕСКИЕ МАТЕРИАЛЫ.....41

ЧЕРТЕЖ МЕЖЕВАНИЯ ТЕРРИТОРИИ 42

Согласовано

Взам. инв. №

Подп. и дата

Инв. № подл.

Изм.	Кол.уч	Лист	№док	Подп.	Дата	2684131-7409/53-005			
Разраб.		Грищук			05.2020	Проект межевания территории	Стадия	Лист	Листов
		Шатаева			05.2020		П	3	
ГИП		Кульков			05.2020		ЛЕНГИПРОТРАНС		

Формат А4

СОСТАВ ПРОЕКТА МЕЖЕВАНИЯ ТЕРРИТОРИИ

Корректировка документации по планировки территории (проекта межевания территории) для объекта «Мга-Сонково-Дмитров, строительство вторых путей в целях увеличения пропускной способности участка. Первоочередные мероприятия по развитию направления Савелово (вкл.) – Сонково-Мга (вкл.) Октябрьской железной дороги. Строительство разъезда Дуневка на перегоне Абросово-Пестово Октябрьской ж.д.» состоит из основной части, которая подлежит утверждению, и материалов по ее обоснованию.

В настоящем томе представлена основная часть проекта межевания территории в следующем составе:

Проект межевания территории

Номер п/п	Наименование	Масштаб
	Текстовые материалы	
1	Пояснительная записка «Проект межевания территории»	-
	Графические материалы	
1	Чертеж межевания территории	1:1000

ПОЯСНИТЕЛЬНАЯ ЗАПИСКА

Проект межевания территории объекта «Мга-Сонково-Дмитров, строительство вторых путей в целях увеличения пропускной способности участка. Первоочередные мероприятия по развитию направления Савелово (вкл.) – Сонково-Мга (вкл.) Октябрьской железной дороги. Строительство разъезда Дуневка на перегоне Абросово-Пестово Октябрьской ж.д.» разработан в соответствии с заданием на корректировку документации по планировке территории (проекта планировки территории и проекта межевания территории), утвержденным Распоряжением Филиала ОАО «РЖД» Дирекцией по комплексной реконструкции железных дорог и строительству объектов железнодорожного транспорта № ДКРС-250/р от 23.03.2020 г.

Корректировка документации по планировке территории проводится в связи с необходимостью учета в ранее разработанной и утвержденной документации существующих сведений ЕГРН, в т.ч. границ земельных участков лесного фонда с кадастровыми номерами 53:14:0000000:3811, 53:14:0000000:3818.

Проект межевания территории объекта «Строительство разъезда Дуневка на перегоне Абросово-Пестово Октябрьской ж.д.» в рамках реализации проекта «Мга-Сонково-Дмитров, строительство вторых путей в целях увеличения пропускной способности участка. Первоочередные мероприятия по развитию направления Савелово (вкл.) – Сонково-Мга (вкл.) Октябрьской железной дороги» разработан в составе проекта планировки территории.

Территория проектирования площадью 336059 кв. м расположена в МО «Богословское сельское поселение», МО «Лаптевское сельское поселение» Пестовского муниципального района Новгородской области и состоит из следующих зон, установленных проектом планировки территории:

- зона планируемого размещения объектов федерального значения: объектов железнодорожного транспорта и железнодорожной инфраструктуры площадью 217535 кв.м.

- зона планируемого размещения объектов автомобильного транспорта площадью 107231 кв.м.

На территорию площадью 11293 кв.м зона планируемого размещения объектов не устанавливается, т.к. на данной территории планируется провести рекультивацию существующей автомобильной дороги.

Красные линии железной дороги и автодороги установлены проектом планировки территории рассматриваемого объекта.

Перечень образуемых земельных участков под постоянный отвод автодороги и под временный отвод на период проведения работ по рекультивации земель, включая сведения о площади образуемых земельных участков, в том числе возможные способы их образования, представлен в таблице 1 - 3

Ведомости координат поворотных точек образуемых земельных участков представлены в таблицах 4-13.

Чертеж межевания территории выполнен в М 1:1000 в системе координат, используемой для ведения Единого государственного реестра недвижимости МСК 53, на основании данных топографической съемки в районе производства работ с учетом сведений, содержащихся в государственном кадастре недвижимости.

Таблица 1

Перечень образуемых земельных участков под постоянный отвод автомобильной дороги

№ в экспли кации	Условный номер образуемого земельного участка	Площадь образуемого земельного участка, кв. м	Возможный способ образования земельного участка	Категория земель существующая/ категория устанавливаемая	Вид права, правообладатель	Вид разрешенного использования		Мероприятия по резервированию и изъятию земель для государственных нужд
						Существующее положение	Проектное положение в соответствии с проектом планировки территории	
1	53:14:0000000:250: ЗУ1(1)	1	Раздел земельного участка с кадастровым номером 53:14:0000000:250	Земли промышленности и иного специального назначения*/-	данные о правообладателе отсутствуют; аренда на 49 лет АО "Связь объектов транспорта и добычи нефти" по Договору аренды земельного участка №3 от 22.02.2019	Для строительства электролинии ВЛ-110кВ	Автомобильный транспорт	подлежит резервированию и изъятию для государственных нужд
2	53:14:0000000:250: ЗУ1(2)	1	Раздел земельного участка с кадастровым номером 53:14:0000000:250	Земли промышленности и иного специального назначения*/-	данные о правообладателе отсутствуют; аренда на 49 лет АО "Связь объектов транспорта и добычи нефти" по Договору аренды земельного участка №3 от 22.02.2019	Для строительства электролинии ВЛ-110кВ	Автомобильный транспорт	подлежит резервированию и изъятию для государственных нужд

3	53:14:0000000:250:ЗУ1(3)	6	Раздел земельного участка с кадастровым номером 53:14:0000000:250	Земли промышленности и иного специального назначения*/-	данные о правообладателе отсутствуют; аренда на 49 лет АО "Связь объектов транспорта и добычи нефти" по Договору аренды земельного участка №3 от 22.02.2019	Для строительства электролинии ВЛ-110кВ	Автомобильный транспорт	подлежит резервированию и изъятию для государственных нужд
4	53:14:0400102:ЗУ1	501	Образование земельного участка	Земли сельскохозяйственного назначения/ Земли промышленности и иного специального назначения*	-	-	Автомобильный транспорт	подлежит резервированию
5	53:14:0000000:3818:ЗУ1(1)	5985	Раздел земельного участка с кадастровым номером 53:14:0000000:3818	Земли лесного фонда/ Земли промышленности и иного специального назначения*	Собственность РФ	для заготовки древесины	Автомобильный транспорт	подлежит резервированию
6	53:14:0000000:3818:ЗУ1(2)	21124	Раздел земельного участка с кадастровым номером 53:14:0000000:3818	Земли лесного фонда/ Земли промышленности и иного специального назначения*	Собственность РФ	для заготовки древесины	Автомобильный транспорт	подлежит резервированию
7	53:14:0400102:ЗУ2	49	Образование земельного участка	Земли сельскохозяйственного назначения/ Земли промышленности и иного специального назначения*	-	-	Автомобильный транспорт	подлежит резервированию
8	53:14:0000000:3811:ЗУ1(1)	227	Раздел земельного участка с кадастровым номером 53:14:0000000:3811	Земли лесного фонда/ Земли промышленности и иного специального назначения*	Собственность РФ	для эксплуатации лесного фонда	Автомобильный транспорт	подлежит резервированию

9	53:14:0000000:3811 :ЗУ1(2)	426	Раздел земельного участка с кадастровым номером 53:14:0000000:3811	Земли лесного фонда/ Земли промышленности и иного специального назначения*	Собственность РФ	для эксплуатации лесного фонда	Автомобильный транспорт	подлежит резервированию
10	53:14:1701601:ЗУ1	96	Образование земельного участка	Земли сельскохозяйственного назначения/ Земли промышленности и иного специального назначения*	-	-	Автомобильный транспорт	подлежит резервированию
	ИТОГО:	28416						

*Земли промышленности, энергетики, транспорта, связи, радиовещания, телевидения, информатики, земли для обеспечения космической деятельности, земли обороны, безопасности и земли иного специального назначения

Таблица 2

Перечень образованных земельных участков под постоянный отвод автомобильной дороги в соответствии с документацией по планировке территории для объекта: «Строительство разъезда Дуневка на перегоне Абросово-Пестово Октябрьской ж.д.» в рамках реализации проекта «Мга-Сонково-Дмитров, строительство вторых путей в целях увеличения пропускной способности участка. Первоочередные мероприятия по развитию направления Савелово (вкл.) – Сонково-Мга (вкл.) Октябрьской железной дороги», утвержденной распоряжением Федерального агентства железнодорожного транспорта № ВЧ-121-р от 07.11.2017

№ п/п	Кадастровый номер земельного участка	Площадь земельного участка, кв. м	Категория земель существующая/ Категория устанавливаемая	Вид права, правообладатель	Вид разрешенного использования	Примечание
1	53:14:1702201:242	1393	Земли населенных пунктов/-	-	Земельные участки (территории общего пользования)	
2	53:14:1702301:289	24296	Земли населенных пунктов/-	-	Земельные участки (территории общего пользования)	
3	53:14:1702201:240	144	Земли населенных пунктов/-	-	Земельные участки (территории общего пользования)	
4	53:14:1702601:222	8907	Земли сельскохозяйственного назначения/ Земли промышленности и иного специального назначения*	-	Автомобильный транспорт	
5	53:14:0400102:117	16632	Земли сельскохозяйственного назначения/ Земли промышленности и иного специального назначения*	-	Автомобильный транспорт	

6	53:14:0400102:116	4192	Земли сельскохозяйственного назначения/ Земли промышленности и иного специального назначения*	-	Автомобильный транспорт	
7	53:14:1702101:161	18407	Земли сельскохозяйственного назначения/ Земли промышленности и иного специального назначения*	-	Автомобильный транспорт	
8	53:14:1702101:160	1409	Земли промышленности и иного специального назначения*/-	Собстенность Новгородской области, постоянное бессрочное пользование ГОКУ «Новгородавтодор»	Автомобильный транспорт	Входит в состав единого землепользования с кадастровм номером 53:14:0000000:131. Заключено соглашение № 1 от 15.05.2019г. об установлении сервитута в пользу ОАО «РЖД»
9	53:14:1701601:166	815	Земли промышленности и иного специального назначения*/-	Собстенность Новгородской области, постоянное бессрочное пользование ГОКУ «Новгородавтодор»	Автомобильный транспорт	Входит в состав единого землепользования с кадастровм номером 53:14:0000000:131. Заключено соглашение № 1 от 15.05.2019г. об установлении сервитута в пользу ОАО «РЖД»
10	53:14:1701601:173	901	Земли сельскохозяйственного назначения/Земли промышленности и иного специального назначения*	-	Автомобильный транспорт	

11	53:14:1702101:163	911	Земли промышленности и иного специального назначения*/-	Собстенность Новгородской области, постоянное бессрочное пользование ГОКУ «Новгородавтодор»	Автомобильный транспорт	Входит в состав единого землепользования с кадастровм номером 53:14:0000000:131. Заключено соглашение № 1 от 15.05.2019г. об установлении сервитута в пользу ОАО «РЖД»
12	53:14:1701601:172	822	Земли промышленности и иного специального назначения*/-	Собстенность Новгородской области, постоянное бессрочное пользование ГОКУ «Новгородавтодор»	Автомобильный транспорт	Входит в состав единого землепользования с кадастровм номером 53:14:0000000:131. Заключено соглашение № 1 от 15.05.2019г. об установлении сервитута в пользу ОАО «РЖД»
13	53:14:1701601:167	490	Земли сельскохозяйственного назначения/ Земли промышленности и иного специального назначения*	-	Автомобильный транспорт	
14	53:14:1702101:165	140	Земли лесного фонда/земли промышленности и иного специального назначения*	Собственность РФ	для эксплуатации лесного фонда	
	ИТОГО:	79459				

Земли промышленности, энергетики, транспорта, связи, радиовещания, телевидения, информатики, земли для обеспечения космической деятельности, земли обороны, безопасности и земли иного специального назначения

Таблица 3

Перечень образованных земельных участков под временный отвод на период проведения работ по рекультивации земель в соответствии с документацией по планировке территории для объекта: «Строительство разъезда Дуневка на перегоне Абросово-Пестово Октябрьской ж.д.» в рамках реализации проекта «Мга-Сонково-Дмитров, строительство вторых путей в целях увеличения пропускной способности участка. Первоочередные мероприятия по развитию направления Савелово (вкл.) – Сонково-Мга (вкл.) Октябрьской железной дороги», утвержденной распоряжением Федерального агентства железнодорожного транспорта № ВЧ-121-р от 07.11.2017

№ п/п	Кадастровый номер земельного участка	Площадь земельного участка, кв. м	Категория земель	Вид права, правообладатель	Вид разрешенного использования	Примечание
1	53:14:1702201:241	1044	Земли населенных пунктов	-	Земельные участки (территории общего пользования)	
2	53:14:1702301:288	333	Земли населенных пунктов	-	Земельные участки (территории общего пользования)	
3	53:14:1701601:169	485	Земли сельскохозяйственного назначения	-	Сельскохозяйственное использование	
4	53:14:1701601:170	2277	Земли промышленности, энергетики, транспорта, связи, радиовещания, телевидения, информатики, земли для обеспечения космической деятельности, земли обороны, безопасности и земли иного специального назначения	Собстенность Новгородской области, постоянное бессрочное пользование ГОКУ «Новгородавтодор»	Автомобильный транспорт	Входит в состав единого землепользования с кадастровм номером 53:14:0000000:131. Заключено соглашение № 1 от 15.05.2019г. об установлении сервитута в пользу ОАО «РЖД»

5	53:14:1702101:162	1761	Земли промышленности, энергетики, транспорта, связи, радиовещания, телевидения, информатики, земли для обеспечения космической деятельности, земли обороны, безопасности и земли иного специального назначения	Собстенность Новгородской области, постоянное бессрочное пользование ГОКУ «Новгородавтодор»	Автомобильный транспорт	Входит в состав единого землепользования с кадастровм номером 53:14:0000000:131. Заключено соглашение № 1 от 15.05.2019г. об установлении сервитута в пользу ОАО «РЖД»
6	53:14:1702101:159	1432	Земли сельскохозяйственного назначения	-	Сельскохозяйственное использование	
7	53:14:1701601:168	858	Земли промышленности, энергетики, транспорта, связи, радиовещания, телевидения, информатики, земли для обеспечения космической деятельности, земли обороны, безопасности и земли иного специального назначения	Собстенность Новгородской области, постоянное бессрочное пользование ГОКУ «Новгородавтодор»	Автомобильный транспорт	Входит в состав единого землепользования с кадастровм номером 53:14:0000000:131. Заключено соглашение № 1 от 15.05.2019г. об установлении сервитута в пользу ОАО «РЖД»
8	53:14:1701601:171	246	Земли сельскохозяйственного назначения	-	Автомобильный транспорт	

9	53:14:1702101:164	155	Земли промышленности, энергетики, транспорта, связи, радиовещания, телевидения, информатики, земли для обеспечения космической деятельности, земли обороны, безопасности и земли иного специального назначения	Собстенность Новгородской области, постоянное бессрочное пользование ГОКУ «Новгородавтодор»	Автомобильный транспорт	Входит в состав единого землепользования с кадастровм номером 53:14:0000000:131. Заключено соглашение № 1 от 15.05.2019г. об установлении сервитута в пользу ОАО «РЖД»
10	53:14:1702601:220	765	Земли промышленности, энергетики, транспорта, связи, радиовещания, телевидения, информатики, земли для обеспечения космической деятельности, земли обороны, безопасности и земли иного специального назначения	Собстенность Новгородской области, постоянное бессрочное пользование ГОКУ «Новгородавтодор»	Автомобильный транспорт	Входит в состав единого землепользования с кадастровм номером 53:14:0000000:131. Заключено соглашение № 1 от 15.05.2019г. об установлении сервитута в пользу ОАО «РЖД»
11	53:14:1702601:223	206	Земли сельскохозяйственного назначения	-	Автомобильный транспорт	
12	53:14:1702601:221	1730	Земли сельскохозяйственного назначения	-	Автомобильный транспорт	
	ИТОГО:	11292				

Таблица 4

Перечень формируемых частей земельных участков под публичный сервитут, предлагаемый к установлению в целях устройства пересечения автомобильной дороги с железнодорожными путями общего пользования в границах полосы отвода железной дороги

№ в экспликации	Условный номер части земельного участка	Площадь образуемой части земельного участка, кв. м	Категория земель	Вид права, правообладатель	Вид разрешенного использования	Период, на который устанавливается сервитут
11	53:14:0000000:6:ЗУ1	3535	Земли промышленности и иного сециального назначения	Собственность РФ Аренда ОАО "РЖД" по договору аренды № 15 от 27.05.2005	автомобильный транспорт	на период строительства и эксплуатации
ИТОГО:		3535				

ЦЕЛЕВОЕ НАЗНАЧЕНИЕ ЛЕСОВ, ВИД (ВИДЫ) РАЗРЕШЕННОГО ИСПОЛЬЗОВАНИЯ ЛЕСНОГО УЧАСТКА, КОЛИЧЕСТВЕННЫЕ И КАЧЕСТВЕННЫЕ ХАРАКТЕРИСТИКИ ЛЕСНОГО УЧАСТКА

Земельный участок с кадастровым номером 53:14:1702101:165

1. Местоположение, границы и площадь испрашиваемого лесного участка

Субъект Российской Федерации — Новгородская область

Муниципальное образование — Пестовский район

Категория земель — земли лесного фонда

Лесничество — Пестовское

Участковое лесничество — Дмитровское

Целевое назначение лесов, категория защитных лесов — Эксплуатационные леса

Квартал (лесотаксационный выдел/ часть лесотаксационного выдела) — 148 (выдел 74)

Площадь испрашиваемого лесного участка, га — 0,0140

Местоположение и границы лесного участка указаны на схеме расположения испрашиваемого лесного участка.

Количественные и качественные характеристики проектируемого лесного участка.

Количественные и качественные характеристики испрашиваемого лесного участка составлены на основании данных государственного лесного реестра Пестовского лесничества и необходимости натурного обследования.

Распределение земель

Общая площадь, га	в том числе									
	лесные земли					нелесные земли				
	занятые лесными насаждениями	лесные культуры	лесные питомники, плантации	не занятые лесными насаждениями	итого	дороги	просеки	болота	другие	итого
1	2	3	4	5	6	7	8	9	10	11
0,0140	-	-	-	0,0140	0,0140	-	-	-	-	-

Характеристика насаждений испрашиваемого лесного участка

Целевое назначе-ние лесов	Лесни-чество	Участ-ковое лесни-чество	Номер лесо таксационного квартала	Номер лесо таксационного выдела	Состав насаждения или характеристика лесного участка при отсутствии насаждения	Площадь (га)/запас древесины при наличии (куб. м)	в том числе по группам возраста древостоя (га/куб. м)			
							Молодняки	Средне возраст-ные	Прис-певающие	спелые и перестойные
1	2	3	4	5	6	7	8	9	10	11
эксплуатационные	Пестовское	Дмитровское	148	выдел 74	вырубка	0,0140	-	-	-	-
Всего по защитным лесам Дмитровского участкового лесничества:						0,0140	-	-	-	-
Итого по Дмитровского участковому лесничеству:						0,0140	-	-	-	-
Итого по Пестовскому лесничеству:						0,0140	-	-	-	-

Средние таксационные показатели насаждений испрашиваемого лесного участка

Целевое назначение лесов	Хозяйство, преобладающая порода	Состав насаждений	Воз-раст	Бо ни-тет	Пол нота	Средний запас древесины (куб. м/га)		
						Средневозрастные	Приспевающие	спелые и перестойные
1	2	3	4	5	6	7	8	9
-	-	-	-	-	-	-	-	-

Виды и объемы использования лесов на испрашиваемом лесном участке

Целевое назначение лесов	Хозяйство (хвойное, твердолиственное, мягколиственные)	Площадь (га)	Единица измерения	Объемы использования лесов (изъятия лесных ресурсов)
1	2	3	4	5
Вид использования лесов – строительство, реконструкция, эксплуатация линейных объектов				
Цель предоставления лесного участка – для реконструкции линейного объекта – дороги автомобильной с усовершенствованным облегченным типом дорожного покрытия по объекту: «Первоочередные мероприятия по развитию направления Савелово-(вкл.) – Сонково-Мгла (вкл.) Октябрьской железной дороги. Строительство разъезда Дуневка на перегоне Абросово – Пестово Октябрьской ж.д.»				
эксплуатационные леса	Лесные	0,0140	-	-
	Итого	0,0140	-	-

Сведения о наличии на испрашиваемом лесном участке особо защитных участков лесов, особо охраняемых природных территорий, зон с особыми условиями использования территорий

Согласно данным государственного лесного реестра на проектируемом лесном участке отсутствуют особо защитные участки лесов (ОЗУ), особо охраняемые природные территории (ООПТ), зоны с особыми условиями использования территорий.

N п/п	Лесничество	Участковое лесничество	Лесной квартал	Лесотаксационный выдел	Виды ОЗУ, наименование ООПТ, виды зон с особыми условиями использования территорий	Площадь, га
1	2	3	4	5	6	7
-	-	-	-	-	-	-

Виды разрешенного использования лесов на проектируемом лесном участке

Лесохозяйственным регламентом Пестовского (наименование) лесничества на проектируемом лесном участке установлены следующие виды разрешенного использования лесов:

N п/п	Участковое лесничество	Целевое назначение лесов (категория защитных лесов), ОЗУ, ООПТ	Лесной квартал	Лесотаксационный выдел(ы)	Виды разрешенного использования лесов
	Дмитровское	Эксплуатационные леса	148	74	строительство, реконструкция, эксплуатация линейных объектов;. заготовка и сбор недревесных лесных ресурсов; заготовка

					пищевых лесных ресурсов и сбор лекарственных растений; осуществление видов деятельности в сфере охотничьего хозяйства; ведение сельского хозяйства; осуществление научно-исследовательской деятельности; образовательной деятельности; осуществление рекреационной деятельности; создание лесных плантаций и их эксплуатация; выращивание лесных, плодовых, ягодных, декоративных растений, лекарственных растений; выращивание посадочного материала лесных растений (саженцев, сеянцев); осуществление геологического изучения недр, разведка и добыча полезных ископаемых; строительство и эксплуатация водохранилищ и иных искусственных водных объектов, а также гидротехнических сооружений, морских портов, морских терминалов, речных портов, причалов; переработка древесины и иных лесных ресурсов; осуществление религиозной деятельности и иные виды, определенные в соответствии с ч. 2 ст. 6 Лесного кодекса Российской Федерации

Схема расположения проектируемого лесного участка

Субъект Российской Федерации	Новгородская область
Муниципальное образование	Пестовский район
Категория земель	Земли лесного фонда
Лесничество (лесопарк)	Пестовское
Участковое лесничество	Дмитровское
Вид использования лесов:	- строительство, реконструкция, эксплуатация линейных объектов
Цель предоставления лесного участка:	- для реконструкции линейного объекта - дороги автомобильной с усовершенствованным облегченным типом дорожного покрытия по объекту: "Первоочередные мероприятия по развитию направления Савелово-(вкл.) - Сонково-Мга (вкл.) Октябрьской железной дороги. Строительство разъезда Дуневка на перегоне Абросово-Пестово Октябрьской ж.д."

Особые отметки (площадь, квартал, выдел): - 0,0140 га, кв148 (выд. 74)

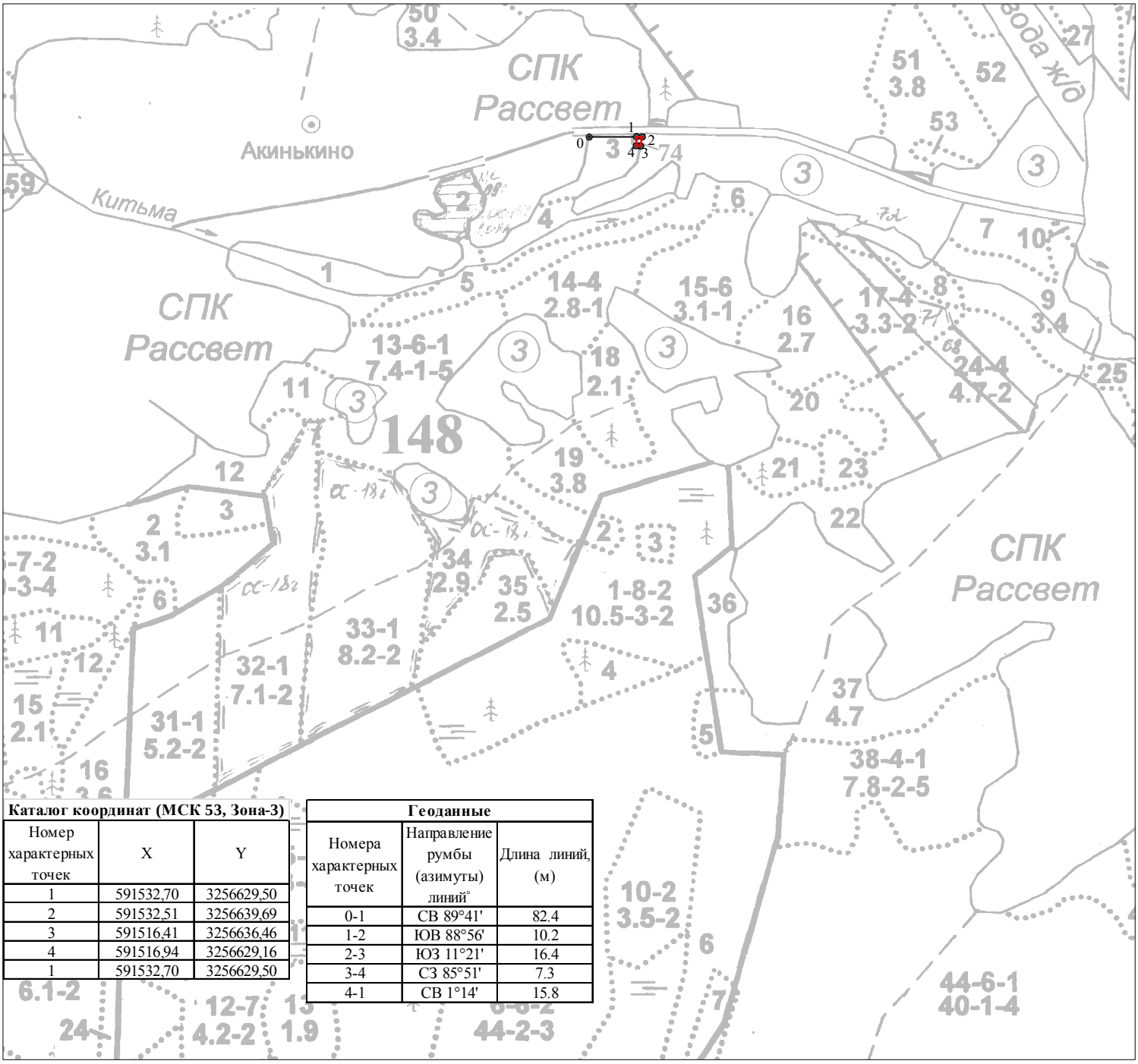

Каталог координат (МСК 53, Зона-3)

Номер характерных точек	X	Y
1	591532,70	3256629,50
2	591532,51	3256639,69
3	591516,41	3256636,46
4	591516,94	3256629,16
1	591532,70	3256629,50

Геоданные

Номера характерных точек	Направление румбы (азимуты) линий°	Длина линий, (м)
0-1	СВ 89°41'	82.4
1-2	ЮВ 88°56'	10.2
2-3	ЮЗ 11°21'	16.4
3-4	СЗ 85°51'	7.3
4-1	СВ 1°14'	15.8

Масштаб 1:10000

Образуемый земельный участок 53:14:0000000:3811:зу1(2)

1. Местоположение, границы и площадь испрашиваемого лесного участка

Субъект Российской Федерации	Новгородская область
Муниципальное образование	Пестовский район
Категория земель	земли лесного фонда
Лесничество	Пестовское
Участковое лесничество	Дмитровское
Целевое назначение лесов, категория защитных лесов	Защитные леса: леса, выполняющие функции защиты природных и иных объектов: -леса, расположенные в защитных полосах лесов (леса, расположенные в границах полос отвода железных дорог и придорожных полос автомобильных дорог, установленных в соответствии с законодательством Российской Федерации о железнодорожном транспорте, законодательством об автомобильных дорогах и о дорожной деятельности)
Квартал (лесотаксационный выдел/ часть лесотаксационного выдела)	144 (выдел 65)
Площадь испрашиваемого лесного участка, га	0,0426

Местоположение и границы лесного участка указаны на схеме расположения испрашиваемого лесного участка.

Количественные и качественные характеристики проектируемого лесного участка.

Количественные и качественные характеристики испрашиваемого лесного участка составлены на основании данных государственного лесного реестра Пестовского лесничества и необходимости натурного обследования.

Распределение земель

Общая площадь, га	в том числе									
	лесные земли					нелесные земли				
	занятые лесными насаждениями	лесные культуры	лесные питомники, плантации	не занятые лесными насаж-дениями	итого	дороги	просеки	болота	другие	итого
1	2	3	4	5	6	7	8	9	10	11
0,0426	-	-	-	0,0426	0,0426	-	-	-	-	-

Характеристика насаждений испрашиваемого лесного участка

Целевое назначение лесов	Лесничество	Участковое лесничество	Номер лесотаксационного квартала	Номер лесотаксационного выдела	Состав насаждения или характеристика лесного участка при отсутствии насаждения	Площадь (га)/запас древесины при наличии (куб. м)	в том числе по группам возраста древостоя (га/куб. м)			
							Молодняки	Средневозрастные	Приспевающие	спелые и перестойные
1	2	3	4	5	6	7	8	9	10	11
Защитные	Пестовское	Дмитровское	144	выдел 65	прогалина	0,0426/-	-	-	-	-
Всего по защитным лесам Дмитровского участкового лесничества:						0,0426/-	-	-	-	-
Итого по Дмитровского участковому лесничеству:						0,0426/-	-	-	-	-
Итого по Пестовскому лесничеству:						0,0426/-	-	-	-	-

Средние таксационные показатели насаждений испрашиваемого лесного участка

Целевое назначение лесов	Хозяйство, преобладающая порода	Состав насаждений	Возраст	Бонитет	Полнота	Средний запас древесины (куб. м/га)		
						Средневозрастные	Приспевающие	спелые и перестойные
1	2	3	4	5	6	7	8	9
-	-	-	-	-	-	-	-	-

Виды и объемы использования лесов на испрашиваемом лесном участке

Целевое назначение лесов	Хозяйство (хвойное, твердолиственное, мягколиственные)	Площадь (га)	Единица измерения	Объемы использования лесов (изъятия лесных ресурсов)
1	2	3	4	5
Вид использования лесов – строительство, реконструкция, эксплуатация линейных объектов				
Цель предоставления лесного участка – для реконструкции линейного объекта – дороги автомобильной с усовершенствованным облегченным типом дорожного покрытия по объекту: «Первоочередные мероприятия по развитию направления Савелово-(вкл.) – Сонково-Мгла (вкл.) Октябрьской железной дороги. Строительство разъезда Дуневка на перегоне Абросово – Пестово Октябрьской ж.д.»				
Защитные	Лесные	0,0426	-	-
	Итого	0,0426	-	-

Сведения о наличии на испрашиваемом лесном участке особо защитных участков лесов, особо охраняемых природных территорий, зон с особыми условиями использования территорий

Согласно данным государственного лесного реестра на проектируемом лесном участке отсутствуют особо защитные участки лесов (ОЗУ), особо охраняемые природные территории (ООПТ), зоны с особыми условиями использования территорий.

N п/п	Лесничество	Участковое лесничество	Лесной квартал	Лесотаксационный выдел	Виды ОЗУ, наименование ООПТ, виды зон с особыми условиями использования территорий	Площадь, га
1	2	3	4	5	6	7
-	-	-	-	-	-	-

Виды разрешенного использования лесов на проектируемом лесном участке

Лесохозяйственным регламентом Пестовского (наименование) лесничества на проектируемом лесном участке установлены следующие виды разрешенного использования лесов:

N п/п	Участковое лесничество	Целевое назначение лесов (категория защитных лесов), ОЗУ, ООПТ	Лесной квартал	Лесотаксационный выдел(ы)	Виды разрешенного использования лесов
	Дмитровское	Защитные леса: леса, выполняющие функции защиты	144	65	строительство, реконструкция, эксплуатация линейных объектов; заготовка и сбор недревесных лесных ресурсов;

		природных и иных объектов: -леса, расположенные в защитных полосах лесов (леса, расположенные в границах полос отвода железных дорог и придорожных полос автомобильных дорог, установленных в соответствии с законодательством Российской Федерации о железнодорожном транспорте, законодательством об автомобильных дорогах и о дорожной деятельности)			заготовка пищевых лесных ресурсов и сбор лекарственных растений; осуществление видов деятельности в сфере охотничьего хозяйства; ведение сельского хозяйства; осуществление научно-исследовательской деятельности, образовательной деятельности; осуществление рекреационной деятельности; выращивание лесных, плодовых, ягодных, декоративных растений, лекарственных растений; выращивание посадочного материала лесных растений (саженцев, сеянцев); осуществление геологического изучения недр, разведка и добыча полезных ископаемых; строительство и эксплуатация водохранилищ и иных искусственных водных объектов, а также гидротехнических сооружений, морских портов, морских терминалов, речных портов, причалов; осуществление религиозной деятельности и иные виды, определенные в соответствии с ч. 2 ст. 6 Лесного кодекса Российской Федерации.

Схема расположения проектируемого лесного участка

Субъект Российской Федерации	Новгородская область
Муниципальное образование	Пестовский район
Категория земель	Земли лесного фонда
Лесничество (лесопарк)	Пестовское
Участковое лесничество	Дмитровское
Вид использования лесов:	- строительство, реконструкция, эксплуатация линейных объектов
Цель предоставления лесного участка:	- для реконструкции линейного объекта - дороги автомобильной с усовершенствованным облегченным типом дорожного покрытия по объекту: "Первоочередные мероприятия по развитию направления Савелово-(вкл.) - Сонково-Мга (вкл.) Октябрьской железной дороги. Строительство разъезда Дуневка на перегоне Абросово-Пестово Октябрьской ж.д."

Особые отметки (площадь, квартал, выдел): - 0,0426 га, кв144 (выдел 65)

Каталог координат (МСК 53, Зона-3)

Номер характерных точек	X	Y
1	591444,62	3257138,78
2	591468,48	3257079,86
3	591469,64	3257079,97
4	591456,83	3257141,31
1	591444,62	3257138,78

Геоданные

Номера характерных точек	Направление румбы (азимуты) линий°	Длина линий, (м)
(0)1-2	СЗ 67°57'	63.6
2-3	СВ 5°25'	1.2
3-4	ЮВ 78°12'	62.7
4-1	ЮЗ 11°41'	12.5

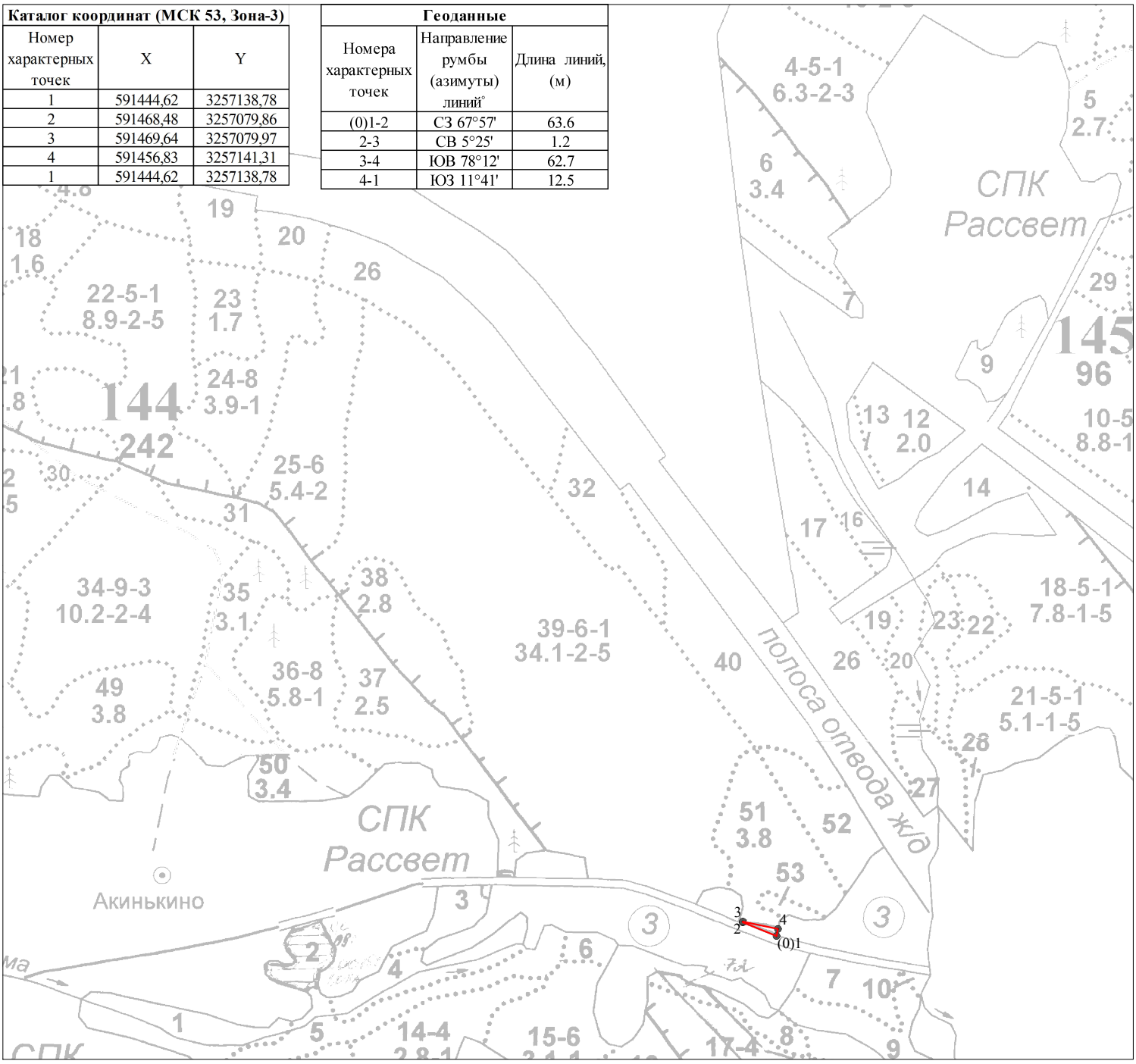

Масштаб 1:10000

Образуемый земельный участок 53:14:0000000:3811:зу1(1)

1. Местоположение, границы и площадь испрашиваемого лесного участка

Субъект Российской Федерации	Новгородская область
Муниципальное образование	Пестовский район
Категория земель	земли лесного фонда
Лесничество	Пестовское
Участковое лесничество	Дмитровское
Целевое назначение лесов, категория защитных лесов	Эксплуатационные леса
Квартал (лесотаксационный выдел/ часть лесотаксационного выдела)	144 (выдел 64)
Площадь испрашиваемого лесного участка, га	0,0227

Местоположение и границы лесного участка указаны на схеме расположения испрашиваемого лесного участка.

Количественные и качественные характеристики проектируемого лесного участка.

Количественные и качественные характеристики испрашиваемого лесного участка составлены на основании данных государственного лесного реестра Пестовского лесничества и необходимости натурного обследования.

Распределение земель

Общая площадь, га	в том числе									
	лесные земли					нелесные земли				
	занятые лесными насажде-ниями	лесные культуры	лесные питом ники, планта-ции	не занятые лесными насажде-ниями	итого	дороги	про-секи	боло-та	другие	итого
1	2	3	4	5	6	7	8	9	10	11
0,0227	-	-	-	0,0227	0,0227	-	-	-	-	-

Характеристика насаждений испрашиваемого лесного участка

Целевое назначе-ние лесов	Лесни-чество	Участ-ковое лесни-чество	Номер лесо таксационного квартала	Номер лесо таксационного выдела	Состав насаждения или характеристика лесного участка при отсутствии насаждения	Площадь (га)/запас древесины при наличии (куб. м)	в том числе по группам возраста древостоя (га/куб. м)			
							Молодняки	Средне возраст-ные	Прис-певающие	спелые и перестойные
1	2	3	4	5	6	7	8	9	10	11
эксплуатационные	Пестовское	Дмитровское	144	выдел 64	вырубка	0,0227	-	-	-	-
Всего по защитным лесам Дмитровского участкового лесничества:						0,0227	-	-	-	-
Итого по Дмитровского участковому лесничеству:						0,0227	-	-	-	-
Итого по Пестовскому лесничеству:						0,0227	-	-	-	-

Средние таксационные показатели насаждений испрашиваемого лесного участка

Целевое назначение лесов	Хозяйство, преобладающая порода	Состав насаждений	Воз-раст	Бо ни-тет	Пол нота	Средний запас древесины (куб. м/га)		
						Средневозрастные	Приспевающие	спелые и перестойные
1	2	3	4	5	6	7	8	9
-	-	-	-	-	-	-	-	-

Виды и объемы использования лесов на испрашиваемом лесном участке

Целевое назначение лесов	Хозяйство (хвойное, твердолиственное, мягколиственные)	Площадь (га)	Единица измерения	Объемы использования лесов (изъятия лесных ресурсов)
1	2	3	4	5
Вид использования лесов – строительство, реконструкция, эксплуатация линейных объектов				
Цель предоставления лесного участка – для реконструкции линейного объекта – дороги автомобильной с усовершенствованным облегченным типом дорожного покрытия по объекту: «Первоочередные мероприятия по развитию направления Савелово-(вкл.) – Сонково-Мгла (вкл.) Октябрьской железной дороги. Строительство разъезда Дуневка на перегоне Абросово – Пестово Октябрьской ж.д.»				
эксплуатационные леса	Лесные	0,0227	-	-
	Итого	0,0227	-	-

Сведения о наличии на испрашиваемом лесном участке особо защитных участков лесов, особо охраняемых природных территорий, зон с особыми условиями использования территорий

Согласно данным государственного лесного реестра на проектируемом лесном участке отсутствуют особо защитные участки лесов (ОЗУ), особо охраняемые природные территории (ООПТ), зоны с особыми условиями использования территорий.

N п/п	Лесничество	Участковое лесничество	Лесной квартал	Лесотаксационный выдел	Виды ОЗУ, наименование ООПТ, виды зон с особыми условиями использования территорий	Площадь, га
1	2	3	4	5	6	7
-	-	-	-	-	-	-

Виды разрешенного использования лесов на проектируемом лесном участке

Лесохозяйственным регламентом Пестовского (наименование) лесничества на проектируемом лесном участке установлены следующие виды разрешенного использования лесов:

N п/п	Участковое лесничество	Целевое назначение лесов (категория защитных лесов), ОЗУ, ООПТ	Лесной квартал	Лесотаксационный выдел(ы)	Виды разрешенного использования лесов
	Дмитровское	Эксплуатационные леса	144	64	строительство, реконструкция, эксплуатация линейных объектов; заготовка и сбор недревесных лесных ресурсов;

					заготовка пищевых лесных ресурсов и сбор лекарственных растений; осуществление видов деятельности в сфере охотничьего хозяйства; ведение сельского хозяйства; осуществление научно-исследовательской деятельности; образовательной деятельности; осуществление рекреационной деятельности; создание лесных плантаций и их эксплуатация; выращивание лесных, плодовых, ягодных, декоративных растений, лекарственных растений; выращивание посадочного материала лесных растений (саженцев, сеянцев); осуществление геологического изучения недр, разведка и добыча полезных ископаемых; строительство и эксплуатация водохранилищ и иных искусственных водных объектов, а также гидротехнических сооружений, морских портов, морских терминалов, речных портов, причалов; переработка древесины и иных лесных ресурсов; осуществление религиозной деятельности и иные виды, определенные в соответствии с ч. 2 ст. 6 Лесного кодекса Российской Федерации

Схема расположения проектируемого лесного участка

Субъект Российской Федерации	Новгородская область
Муниципальное образование	Пестовский район
Категория земель	Земли лесного фонда
Лесничество (лесопарк)	Пестовское
Участковое лесничество	Дмитровское
Вид использования лесов:	- строительство, реконструкция, эксплуатация линейных объектов
Цель предоставления лесного участка:	- для реконструкции линейного объекта - дороги автомобильной с усовершенствованным облегченным типом дорожного покрытия по объекту: "Первоочередные мероприятия по развитию направления Савелово-(вкл.) - Сонково-Мга (вкл.) Октябрьской железной дороги. Строительство разъезда Дуневка на перегоне Абросово-Пестово Октябрьской ж.д."

Особые отметки (площадь, квартал, выдел): - 0,0227 га, кв144 (выд. 64)

Каталог координат (МСК 53, Зона-3)

Номер характерных точек	X	Y
1	591549,44	3256650,05
2	591557,38	3256650,27
3	591556,54	3256680,64
4	591549,44	3256679,89
1	591549,44	3256650,05

Геоданные

Номера характерных точек	Направление румбы (азимуты) линий°	Длина линий, (м)
(0)1-2	СВ 1°35'	7.9
2-3	ЮВ 88°25'	30.4
3-4	ЮЗ 6°02'	7.1
4-1	З 0°00'	29.8

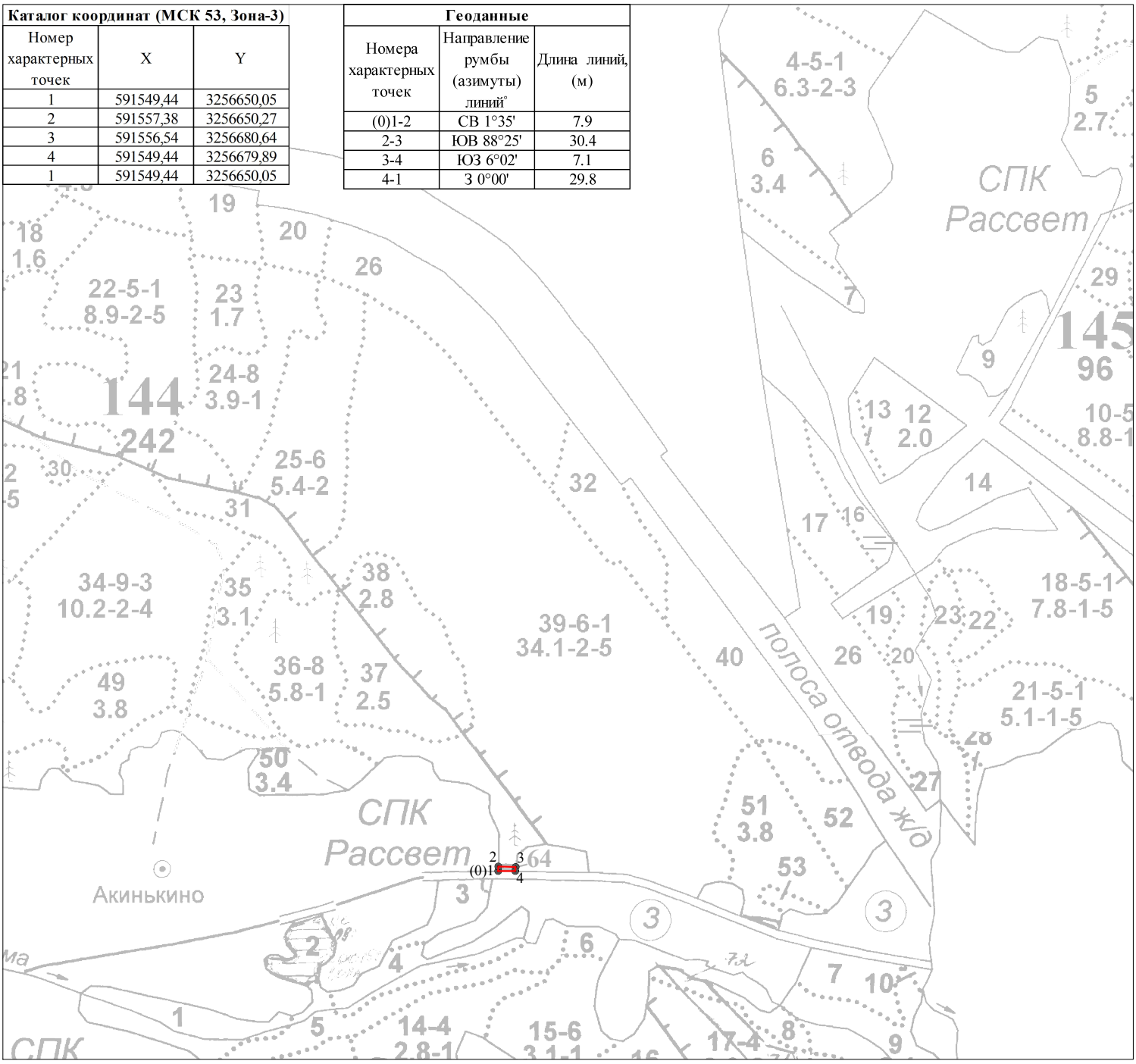

Масштаб 1:10000

Образуемый земельный участок 53:14:0000000:3818:зу1(1)

1. Местоположение, границы и площадь испрашиваемого лесного участка

Субъект Российской Федерации	Новгородская область
Муниципальное образование	Пестовский район
Категория земель	земли лесного фонда
Лесничество	Пестовское
Участковое лесничество	Дмитровское
Целевое назначение лесов, категория защитных лесов	Защитные леса: - леса, расположенные в водоохранных зонах
Квартал (лесотаксационный выдел/ часть лесотаксационного выдела)	148 (выдела 73, часть выдела 70)
Целевое назначение лесов, категория защитных лесов	Защитные леса: леса, выполняющие функции защиты природных и иных объектов: -леса, расположенные в защитных полосах лесов (леса, расположенные в границах полос отвода железных дорог и придорожных полос автомобильных дорог, установленных в соответствии с законодательством Российской Федерации о железнодорожном транспорте, законодательством об автомобильных дорогах и о дорожной деятельности)
Квартал (лесотаксационный выдел/ часть лесотаксационного выдела)	148 (выдел 69)
Площадь испрашиваемого лесного участка, га	0,5985

Местоположение и границы лесного участка указаны на схеме расположения испрашиваемого лесного участка.

Количественные и качественные характеристики проектируемого лесного участка.

Количественные и качественные характеристики испрашиваемого лесного участка составлены на основании данных государственного лесного реестра Пестовского лесничества и необходимости натурного обследования.

Распределение земель

Общая площадь, га	в том числе									
	лесные земли					нелесные земли				
	занятые лесными насажде-ниями	лесные культуры	лесные питом ники, планта-ции	не занятые лесными насажде-ниями	итого	дороги	про-секи	боло-та	другие	итого
1	2	3	4	5	6	7	8	9	10	11
0,5985	-	-	-	0,5985	0,5985	-	-	-	-	-

Характеристика насаждений испрашиваемого лесного участка

Целе вое назначе -ние лесов	Лесни-чество	Участ-ковое лесни-чество	Номер лесо таксац ионно го кварта ла	Номер лесо такса ционно го выдела	Состав насаждения или характерис тика лесного участка при отсутствии насаждения	Площадь (га)/запас древесины при наличии (куб. м)	в том числе по группам возраста древостоя (га/куб. м)			
							Моло дняки	Сред не возра ст-ные	Прис-певаю щие	спелые и перестой ные
1	2	3	4	5	6	7	8	9	10	11
Защитные	Пестовское	Дмитровское	148	выдел 69	вырубка	0,1000	-	-	-	-
				выдел 73	вырубка	0,2000	-	-	-	-
				часть выдела 70	вырубка	0,2985	-	-	-	-
Всего по защитным лесам Дмитровского участкового лесничества:						0,5985	-	-	-	-
Итого по Дмитровского участковому лесничеству:						0,5985	-	-	-	-
Итого по Пестовскому лесничеству:						0,5985	-	-	-	-

Средние таксационные показатели насаждений испрашиваемого лесного участка

Целевое назначение лесов	Хозяйство, преобладающая порода	Состав насаждений	Возраст	Бонитет	Полнота	Средний запас древесины (куб. м/га)		
						Средневозрастные	Приспевающие	спелые и перестойные
1	2	3	4	5	6	7	8	9
-	-	-	-	-	-	-	-	-

Виды и объемы использования лесов на испрашиваемом лесном участке

Целевое назначение лесов	Хозяйство (хвойное, твердолиственное, мягколиственные)	Площадь (га)	Единица измерения	Объемы использования лесов (изъятия лесных ресурсов)
1	2	3	4	5
Вид использования лесов – строительство, реконструкция, эксплуатация линейных объектов				
Цель предоставления лесного участка – для реконструкции линейного объекта – дороги автомобильной с усовершенствованным облегченным типом дорожного покрытия по объекту: «Первоочередные мероприятия по развитию направления Савелово-(вкл.) – Сонково-Мгла (вкл.) Октябрьской железной дороги. Строительство разъезда Дуневка на перегоне Абросово – Пестово Октябрьской ж.д.»				
Защитные	Лесные	0,5985	-	-
	Итого	0,5985	-	-

Сведения о наличии на испрашиваемом лесном участке особо защитных участков лесов, особо охраняемых природных территорий, зон с особыми условиями использования территорий

Согласно данным государственного лесного реестра на проектируемом лесном участке отсутствуют особо защитные участки лесов (ОЗУ), особо охраняемые природные территории (ООПТ), зоны с особыми условиями использования территорий.

N п/п	Лесничество	Участковое лесничество	Лесной квартал	Лесотаксационный выдел	Виды ОЗУ, наименование ООПТ, виды зон с особыми условиями использования территорий	Площадь, га
1	2	3	4	5	6	7
-	-	-	-	-	-	-

Виды разрешенного использования лесов
на проектируемом лесном участке

Лесохозяйственным регламентом Пестовского лесничества на проектируемом
(наименование)
лесном участке установлены следующие виды разрешенного использования лесов:

N п/п	Участковое лесничество	Целевое назначение лесов (категория защитных лесов), ОЗУ, ООПТ	Лесной квартал	Лесотаксационный выдел(ы)	Виды разрешенного использования лесов
1	Дмитровское	Защитные леса: - леса, расположенные в водоохранных зонах	148	70, 73	строительство, реконструкция, эксплуатация линейных объектов; заготовка и сбор недревесных лесных ресурсов; заготовка пищевых лесных ресурсов и сбор лекарственных растений; существление видов деятельности в сфере охотничьего хозяйства; ведение сельского хозяйства; осуществление научно-исследовательской деятельности, образовательной деятельности; осуществление рекреационной деятельности; строительство и эксплуатация водохранилищ и иных искусственных водных объектов, а также гидротехнических сооружений, морских портов, морских терминалов, речных портов, причалов; осуществление религиозной деятельности и иные виды, определенные в соответствии с ч. 2 ст. 6 Лесного кодекса Российской Федерации; строительство, реконструкция,
2	Дмитровское	Защитные леса: леса, выполняющие функции защиты природных и иных объектов: -леса, расположенные в защитных полосах лесов (леса, расположенные в границах полос отвода железных дорог и	148	69	эксплуатация линейных объектов; заготовка и сбор недревесных лесных ресурсов; заготовка пищевых лесных ресурсов и сбор лекарственных растений; осуществление видов деятельности в сфере охотничьего хозяйства; ведение сельского хозяйства; осуществление научно-исследовательской деятельности, образовательной деятельности; осуществление

		придорожных полос автомобильных дорог, установленных в соответствии с законодательством Российской Федерации о железнодорожном транспорте, законодательством об автомобильных дорогах и о дорожной деятельности)			рекреационной деятельности; выращивание лесных, плодовых, ягодных, декоративных растений, лекарственных растений; выращивание посадочного материала лесных растений (саженцев, сеянцев); осуществление геологического изучения недр, разведка и добыча полезных ископаемых; строительство и эксплуатация водохранилищ и иных искусственных водных объектов, а также гидротехнических сооружений, морских портов, морских терминалов, речных портов, причалов; осуществление религиозной деятельности и иные виды, определенные в соответствии с ч. 2 ст. 6 Лесного кодекса Российской Федерации.

Схема расположения проектируемого лесного участка

Субъект Российской Федерации	Новгородская область
Муниципальное образование	Пестовский район
Категория земель	Земли лесного фонда
Лесничество (лесопарк)	Пестовское
Участковое лесничество	Дмитровское
Вид использования лесов:	- строительство, реконструкция, эксплуатация линейных объектов
Цель предоставления лесного участка:	- для реконструкции линейного объекта - дороги автомобильной с усовершенствованным облегченным типом дорожного покрытия по объекту: "Первоочередные мероприятия по развитию направления Савелово-(вкл.) - Сонково-Мга (вкл.) Октябрьской железной дороги. Строительство разъезда Дуневка на перегоне Абросово-Пестово Октябрьской ж.д."

Особые отметки (площадь, квартал, выдел): - 0,5985 га, кв148 (выд. 69, 73, ч. выд.70)

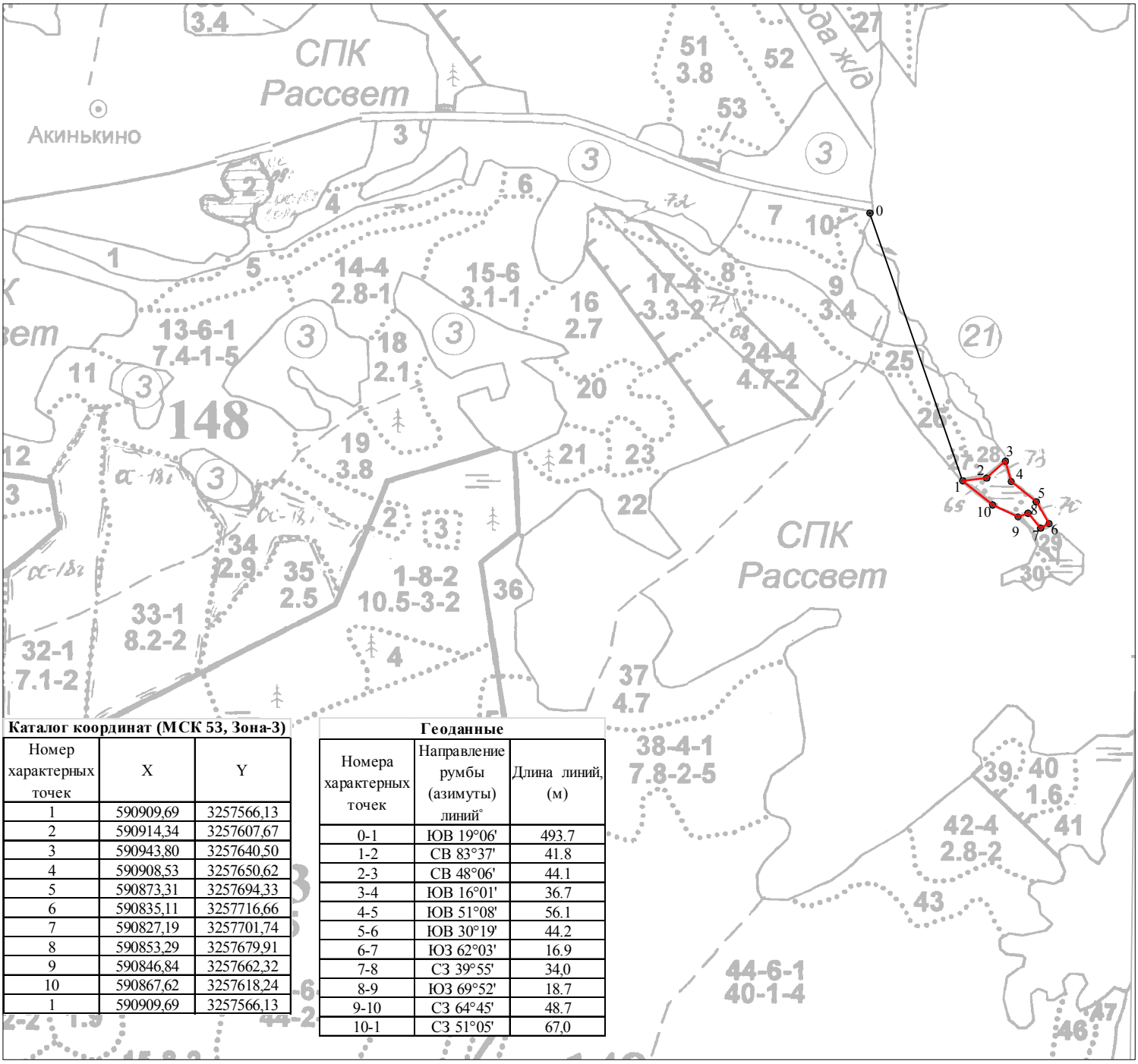

Каталог координат (МСК 53, Зона-3)

Номер характерных точек	X	Y
1	590909,69	3257566,13
2	590914,34	3257607,67
3	590943,80	3257640,50
4	590908,53	3257650,62
5	590873,31	3257694,33
6	590835,11	3257716,66
7	590827,19	3257701,74
8	590853,29	3257679,91
9	590846,84	3257662,32
10	590867,62	3257618,24
1	590909,69	3257566,13

Геоданные

Номера характерных точек	Направление румбы (азимуты) линий°	Длина линий, (м)
0-1	ЮВ 19°06'	493.7
1-2	СВ 83°37'	41.8
2-3	СВ 48°06'	44.1
3-4	ЮВ 16°01'	36.7
4-5	ЮВ 51°08'	56.1
5-6	ЮВ 30°19'	44.2
6-7	ЮЗ 62°03'	16.9
7-8	СЗ 39°55'	34,0
8-9	ЮЗ 69°52'	18.7
9-10	СЗ 64°45'	48.7
10-1	СЗ 51°05'	67,0

Масштаб 1:10000

Образуемый земельный участок 53:14:0000000:3818:зу1(2)

1. Местоположение, границы и площадь испрашиваемого лесного участка

Субъект Российской Федерации	Новгородская область
Муниципальное образование	Пестовский район
Категория земель	земли лесного фонда
Лесничество	Пестовское
Участковое лесничество	Дмитровское
Целевое назначение лесов, категория защитных лесов	Защитные леса: - леса, расположенные в водоохранных зонах
Квартал (лесотаксационный выдел/ часть лесотаксационного выдела)	148 (часть выдела 72)
Целевое назначение лесов, категория защитных лесов	Защитные леса: леса, выполняющие функции защиты природных и иных объектов: -леса, расположенные в защитных полосах лесов (леса, расположенные в границах полос отвода железных дорог и придорожных полос автомобильных дорог, установленных в соответствии с законодательством Российской Федерации о железнодорожном транспорте, законодательством об автомобильных дорогах и о дорожной деятельности)
Квартал (лесотаксационный выдел/ часть лесотаксационного выдела)	148 (части выделов 68, 71)
Площадь испрашиваемого лесного участка, га	2,1124

Местоположение и границы лесного участка указаны на схеме расположения испрашиваемого лесного участка.

Количественные и качественные характеристики проектируемого лесного участка.

Количественные и качественные характеристики испрашиваемого лесного участка составлены на основании данных государственного лесного реестра Пестовского лесничества и необходимости натурного обследования.

Распределение земель

Общая площадь, га	в том числе									
	лесные земли					нелесные земли				
	занятые лесными насажде-ниями	лесные культуры	лесные питом ники, планта-ции	не занятые лесными насажде-ниями	итого	дороги	про-секи	боло-та	другие	итого
1	2	3	4	5	6	7	8	9	10	11
2,1124	-	-	-	2,1124	2,1124	-	-	-	-	-

Характеристика насаждений испрашиваемого лесного участка

Целе вое назначе -ние лесов	Лесни-чество	Участ-ковое лесни-чество	Номер лесо таксац ионно го кварта ла	Номер лесо такса ционно го выдела	Состав насаждения или характерис тика лесного участка при отсутствии насаждения	Площадь (га)/запас древесины при наличии (куб. м)	в том числе по группам возраста древостоя (га/куб. м)			
							Моло дняки	Сред не возра ст-ные	Прис-певаю щие	спелые и перестой ные
1	2	3	4	5	6	7	8	9	10	11
Защитные	Пестовское	Дмитровское	148	ч.выд. 72	вырубка	0,2100	-	-	-	-
				ч.выд. 71	вырубка	0,9500	-	-	-	-
				ч.выд. 68	вырубка	0,9524	-	-	-	-
Всего по защитным лесам Дмитровского участкового лесничества:						2,1124	-	-	-	-
Итого по Дмитровского участковому лесничеству:						2,1124	-	-	-	-
Итого по Пестовскому лесничеству:						2,1124	-	-	-	-

Средние таксационные показатели насаждений испрашиваемого лесного участка

Целевое назначение лесов	Хозяйство, преобладающая порода	Состав насаждений	Возраст	Бонитет	Полнота	Средний запас древесины (куб. м/га)		
						Средневозрастные	Приспевающие	спелые и перестойные
1	2	3	4	5	6	7	8	9
-	-	-	-	-	-	-	-	-

Виды и объемы использования лесов на испрашиваемом лесном участке

Целевое назначение лесов	Хозяйство (хвойное, твердолиственное, мягколиственные)	Площадь (га)	Единица измерения	Объемы использования лесов (изъятия лесных ресурсов)
1	2	3	4	5
Вид использования лесов – строительство, реконструкция, эксплуатация линейных объектов				
Цель предоставления лесного участка – для реконструкции линейного объекта – дороги автомобильной с усовершенствованным облегченным типом дорожного покрытия по объекту: «Первоочередные мероприятия по развитию направления Савелово-(вкл.) – Сонково-Мгла (вкл.) Октябрьской железной дороги. Строительство разъезда Дуневка на перегоне Абросово – Пестово Октябрьской ж.д.»				
Защитные	Лесные	2,1124	-	-
	Итого	2,1124	-	-

Сведения о наличии на испрашиваемом лесном участке особо защитных участков лесов, особо охраняемых природных территорий, зон с особыми условиями использования территорий

Согласно данным государственного лесного реестра на проектируемом лесном участке отсутствуют особо защитные участки лесов (ОЗУ), особо охраняемые природные территории (ООПТ), зоны с особыми условиями использования территорий.

N п/п	Лесничество	Участковое лесничество	Лесной квартал	Лесотаксационный выдел	Виды ОЗУ, наименование ООПТ, виды зон с особыми условиями использования территорий	Площадь, га
1	2	3	4	5	6	7
-	-	-	-	-	-	-

Виды разрешенного использования лесов
на проектируемом лесном участке

Лесохозяйственным регламентом Пестовского лесничества на проектируемом
(наименование)
лесном участке установлены следующие виды разрешенного использования лесов:

N п/п	Участковое лесничество	Целевое назначение лесов (категория защитных лесов), ОЗУ, ООПТ	Лесной квартал	Лесотаксационный выдел(ы)	Виды разрешенного использования лесов
1	Дмитровское	Защитные леса: -леса, расположенные в водоохранных зонах	148	72 68, 71	строительство, реконструкция, эксплуатация линейных объектов; заготовка и сбор недревесных лесных ресурсов; заготовка пищевых лесных ресурсов и сбор лекарственных растений; существление видов деятельности в сфере охотничьего хозяйства; ведение сельского хозяйства; осуществление научно-исследовательской деятельности, образовательной деятельности; осуществление рекреационной деятельности; строительство и эксплуатация водохранилищ и иных искусственных водных объектов, а также гидротехнических сооружений, морских портов, морских терминалов, речных портов, причалов; осуществление религиозной деятельности и иные виды, определенные в соответствии с ч. 2 ст. 6 Лесного кодекса Российской Федерации. строительство,
2	Дмитровское	Защитные леса: леса, выполняющие функции защиты природных и иных объектов: -леса, расположенные в защитных полосах лесов (леса, расположенные в границах полос отвода железных дорог и придорожных полос автомобильных	148		реконструкция, эксплуатация линейных объектов; заготовка и сбор недревесных лесных ресурсов; заготовка пищевых лесных ресурсов и сбор лекарственных растений; осуществление видов деятельности в сфере охотничьего хозяйства; ведение сельского хозяйства; осуществление научно-исследовательской деятельности, образовательной деятельности; осуществление рекреационной деятельности; выращивание лесных, плодовых, ягодных, декоративных

		дорог, установленных в соответствии с законодательством Российской Федерации о железнодорожном транспорте, законодательством об автомобильных дорогах и о дорожной деятельности)			растений, лекарственных растений; выращивание посадочного материала лесных растений (саженцев, сеянцев); осуществление геологического изучения недр, разведка и добыча полезных ископаемых; строительство и эксплуатация водохранилищ и иных искусственных водных объектов, а также гидротехнических сооружений, морских портов, морских терминалов, речных портов, причалов; осуществление религиозной деятельности и иные виды, определенные в соответствии с ч. 2 ст. 6 Лесного кодекса Российской Федерации.

Схема расположения проектируемого лесного участка

Субъект Российской Федерации	Новгородская область
Муниципальное образование	Пестовский район
Категория земель	Земли лесного фонда
Лесничество (лесопарк)	Пестовское
Участковое лесничество	Дмитровское
Вид использования лесов:	- строительство, реконструкция, эксплуатация линейных объектов
Цель предоставления лесного участка:	- для реконструкции линейного объекта - дороги автомобильной с усовершенствованным облегченным типом дорожного покрытия по объекту: "Первоочередные мероприятия по развитию направления Савелово-(вкл.) - Сонково-Мга (вкл.) Октябрьской железной дороги. Строительство разъезда Дуневка на перегоне Абросово-Пестово Октябрьской ж.д."

Особые отметки (площадь, квартал, выдел): - 2,1124 га, кв148 (части выделов 68, 71, 72)

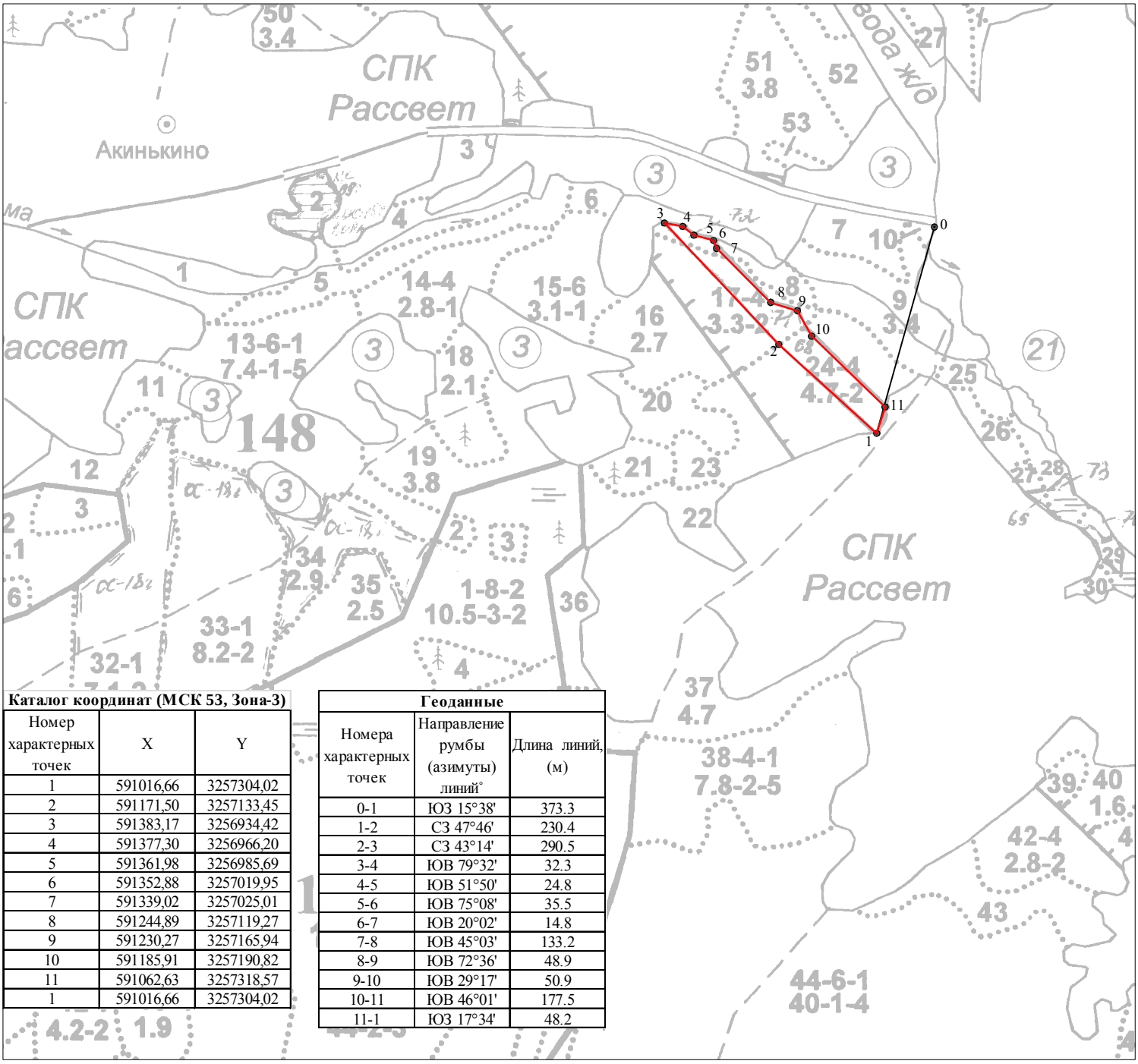

Каталог координат (МСК 53, Зона-3)

Номер характерных точек	X	Y
1	591016,66	3257304,02
2	591171,50	3257133,45
3	591383,17	3256934,42
4	591377,30	3256966,20
5	591361,98	3256985,69
6	591352,88	3257019,95
7	591339,02	3257025,01
8	591244,89	3257119,27
9	591230,27	3257165,94
10	591185,91	3257190,82
11	591062,63	3257318,57
1	591016,66	3257304,02

Геоданные

Номера характерных точек	Направление румбы (азимуты) линий°	Длина линий, (м)
0-1	ЮЗ 15°38'	373.3
1-2	СЗ 47°46'	230.4
2-3	СЗ 43°14'	290.5
3-4	ЮВ 79°32'	32.3
4-5	ЮВ 51°50'	24.8
5-6	ЮВ 75°08'	35.5
6-7	ЮВ 20°02'	14.8
7-8	ЮВ 45°03'	133.2
8-9	ЮВ 72°36'	48.9
9-10	ЮВ 29°17'	50.9
10-11	ЮВ 46°01'	177.5
11-1	ЮЗ 17°34'	48.2

Масштаб 1:10000

ВЕДОМОСТЬ КООРДИНАТ ПОВОРОТНЫХ ТОЧЕК ГРАНИЦ ФОРМИРУЕМЫХ ЗЕМЕЛЬНЫХ УЧАСТКОВ ПОД ПОСТОЯННЫЙ ОТВОД АВТОМОБИЛЬНОЙ ДОРОГИ

Таблица 4

Ведомость координат поворотных точек земельного участка с условным номером 53:14:0000000:250:ЗУ1(1)
(Номер в экспликации на чертеже межевания территории 1)

№ поворотной точки	Координаты X	Координаты У
1	591138.31	3258221.80
2	591139.26	3258221.52
3	591139.55	3258222.48
4	591138.60	3258222.76
1	591138.31	3258221.80

Таблица 5

Ведомость координат поворотных точек земельного участка с условным номером 53:14:0000000:250:ЗУ1(2)
(Номер в экспликации на чертеже межевания территории 2)

№ поворотной точки	Координаты X	Координаты У
5	591115.14	3258144.94
6	591116.10	3258144.66
7	591116.38	3258145.62
8	591115.43	3258145.90
5	591115.14	3258144.94

Таблица 6

Ведомость координат поворотных точек земельного участка с условным номером 53:14:0000000:250:ЗУ1(3)
(Номер в экспликации на чертеже межевания территории 3)

№ поворотной точки	Координаты X	Координаты У
9	591089.67	3258061.08
10	591090.62	3258060.80
11	591092.08	3258066.60
12	591091.12	3258066.88
9	591089.67	3258061.08

Таблица 7

Ведомость координат поворотных точек земельного участка
с условным номером 53:14:0400102:ЗУ1
(Номер в экспликации на чертеже межевания территории 4)

№ поворотной точки	Координаты X	Координаты У
13	590879.59	3257686.63
14	590908.23	3257651.44
15	590929.49	3257645.22
16	590929.71	3257646.13
17	590918.80	3257654.43
18	590909.08	3257671.53
19	590898.48	3257678.50
13	590879.59	3257686.63

Таблица 8

Ведомость координат поворотных точек земельного участка
с условным номером 53:14:0000000:3818:ЗУ1(1)
(Номер в экспликации на чертеже межевания территории 5)

№ поворотной точки	Координаты X	Координаты У
20	590909.69	3257566.13
21	590914.34	3257607.67
15	590943.80	3257640.50
14	590908.53	3257650.62
13	590873.31	3257694.33
22	590835.11	3257716.66
23	590827.19	3257701.74
24	590853.29	3257679.91
25	590846.84	3257662.32
26	590867.62	3257618.24
20	590909.69	3257566.13

Таблица 9

Ведомость координат поворотных точек земельного участка
с условным номером 53:14:0000000:3818:ЗУ1(2)
(Номер в экспликации на чертеже межевания территории 6)

№ поворотной точки	Координаты X	Координаты У
36	591016.66	3257304.02
37	591171.50	3257133.45
38	591383.17	3256934.42
39	591377.30	3256966.20
40	591361.98	3256985.69
30	591352.88	3257019.95
31	591339.02	3257025.01
32	591244.89	3257119.27
33	591230.27	3257165.94
34	591185.91	3257190.82
35	591062.63	3257318.57
36	591016.66	3257304.02

Таблица 10

Ведомость координат поворотных точек земельного участка
с условным номером 53:14:0400102:ЗУ2
(Номер в экспликации на чертеже межевания территории 7)

№ поворотной точки	Координаты X	Координаты У
50	591386.05	3256926.70
51	591386.22	3256927.22
52	591383.26	3256946.00
39	591377.30	3256966.20
38	591383.17	3256934.42
50	591386.05	3256926.70

Таблица 11

Ведомость координат поворотных точек земельного участка
с условным номером 53:14:0000000:3811:ЗУ1(1)
(Номер в экспликации на чертеже межевания территории 8)

№ поворотной точки	Координаты X	Координаты У
53	591549.44	3256650.05
54	591557.38	3256650.27
55	591556.54	3256680.64
56	591549.44	3256679.89
53	591549.44	3256650.05

Таблица 12

Ведомость координат поворотных точек земельного участка
с условным номером 53:14:0000000:3811:ЗУ1(2)
(Номер в экспликации на чертеже межевания территории 9)

№ поворотной точки	Координаты X	Координаты У
57	591468.48	3257079.86
58	591469.64	3257079.97
59	591456.83	3257141.31
60	591444.62	3257138.78
57	591468.48	3257079.86

Таблица 13

Ведомость координат поворотных точек земельного участка
с условным номером 53:14:1701601:ЗУ1
(Номер в экспликации на чертеже межевания территории 10)

№ поворотной точки	Координаты X	Координаты У
61	591468.09	3257076.25
57	591468.48	3257079.86
60	591444.62	3257138.78
62	591443.44	3257138.54
63	591449.19	3257123.83
61	591468.09	3257076.25

Таблица 14

Ведомость координат поворотных точек земельного участка
с условным номером 53:14:0000000:6:ЗУ1
(Номер в экспликации на чертеже межевания территории 11)

№ поворотной точки	Координаты X	Координаты У
64	590974.21	3257793.10
65	590991.31	3257818.58
66	590996.37	3257825.25
67	590998.62	3257832.05
68	591014.79	3257853.81
69	591023.14	3257855.37
70	591035.91	3257863.01
71	591053.35	3257878.59
72	591007.68	3257912.70
73	591000.99	3257901.44
74	590993.40	3257875.87
75	590994.89	3257868.50
76	590989.23	3257857.83
77	590992.26	3257855.64
78	590990.44	3257847.61
79	590984.80	3257840.00
80	590977.88	3257835.09
81	590974.10	3257831.36
82	590953.78	3257807.47
64	590974.21	3257793.10
64	590974.21	3257793.10

ГРАФИЧЕСКИЕ МАТЕРИАЛЫ

КОРРЕКТИРОВКА ДОКУМЕНТАЦИИ ПО ПЛАНИРОВКЕ ТЕРРИТОРИИ

ПРОЕКТ МЕЖЕВАНИЯ ТЕРРИТОРИИ

"М'А-СОКОЛО-ДМИТРИЯ, СТРОИТЕЛЬСТВО ВТОРЫХ ПУТЕЙ В ЦЕЛЯХ УВЕЛИЧЕНИЯ ПРОПУСКНОЙ СПОСОБНОСТИ УЧАСТКА.

ПЕРЕКРЕСТНЫЕ МЕРОПРИЯТИЯ ПО РАЗВИТИЮ НАПРАВЛЕНИЯ САВЕЛОВО (ВКЛ.)-СОКОЛОВО-М'А (ВКЛ.) ОКТЯБРЬСКОЙ ЖЕЛЕЗНОЙ ДОРОГИ. СТРОИТЕЛЬСТВО РАЗЪЕЗДА ДАНЕВКА НА ПЕРЕГОНЕ АВРОСОВО-ПЕСТОВО ОКТЯБРЬСКОЙ Ж.Д."

ПРОЕКТ МЕЖЕВАНИЯ ТЕРРИТОРИИ

Местоположение: Новгородская область, Пестовский муниципальный район, МО "Богословское сельское поселение", МО "Лотошинское сельское поселение"